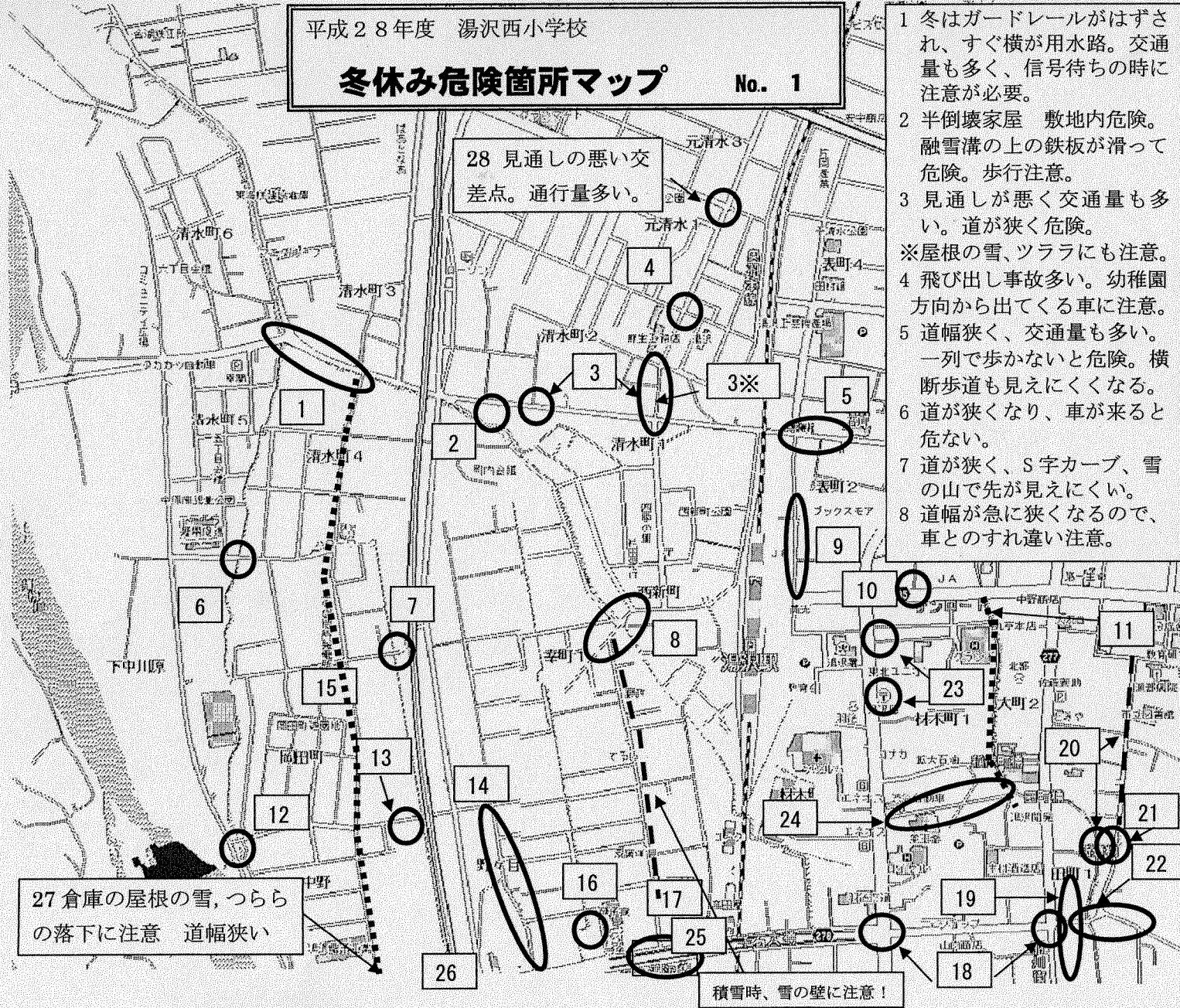


平成28年度 湯沢西小学校

# 冬休み危険箇所マップ<sup>o</sup>

No. 1



28 見通しの悪い交差点。通行量多い。

27 倉庫の屋根の雪、つららの落下に注意 道幅狭い

積雪時、雪の壁に注意！

- 1 冬はガードレールがはずされ、すぐ横が用水路。交通量も多く、信号待ちの時に注意が必要。
- 2 半倒壊家屋 敷地内危険。融雪溝の上の鉄板が滑って危険。歩行注意。
- 3 見通しが悪く交通量も多い。道が狭く危険。  
※屋根の雪、ツララにも注意。
- 4 飛び出し事故多い。幼稚園方向から出てくる車に注意。
- 5 道幅狭く、交通量も多い。一列で歩かないと危険。横断歩道も見えにくくなる。
- 6 道が狭くなり、車が来ると危ない。
- 7 道が狭く、S字カーブ、雪の山で先が見えにくい。
- 8 道幅が急に狭くなるので、車とのすれ違い注意。

- 9 積雪時、除雪された雪で道幅が狭くなる。交通量も多く、注意が必要。
- 10 雪で道が狭くなる上に駐車場に入ったりする車が多い。せきもあり注意。
- 11 雪で大堰が見えにくくなり危険。歩行注意。
- 12 降雪により用水路の水が増え危険。
- 13 農業用水路の増水に注意。交通量も多く、注意。
- 14 道幅が狭く、用水路も隠れていて危険。交通量も多い。
- 15 積雪時はグリーンベルトが隠れる上に狭い。雪道でもスピードを出す車も多く歩行注意
- 16 積雪時は道幅が狭く注意。
- 17 道幅が狭く、用水路も隠れていて危険。
- 18 赤信号になっても滑って止まれない車がある。十分に注意。
- 19 せき注意。近づかない。
- 20 道幅が狭い。大堰も注意。
- 21 道が狭い。注意。
- 22 見通しが悪く、歩行注意。横断する際は、後ろからの車等に気をつける。黒い塀がなくなったので、雪の積もり方をよく観察し、注意して歩く。
- 23 見通しが悪く危険。駐車場から出てくる車も注意。
- 24 道が狭く、駐車場からの出入りも多い。通行注意。
- 25 人道トンネルからの急な飛び出し注意
- 26 中野々目交差点、スリップ多い。

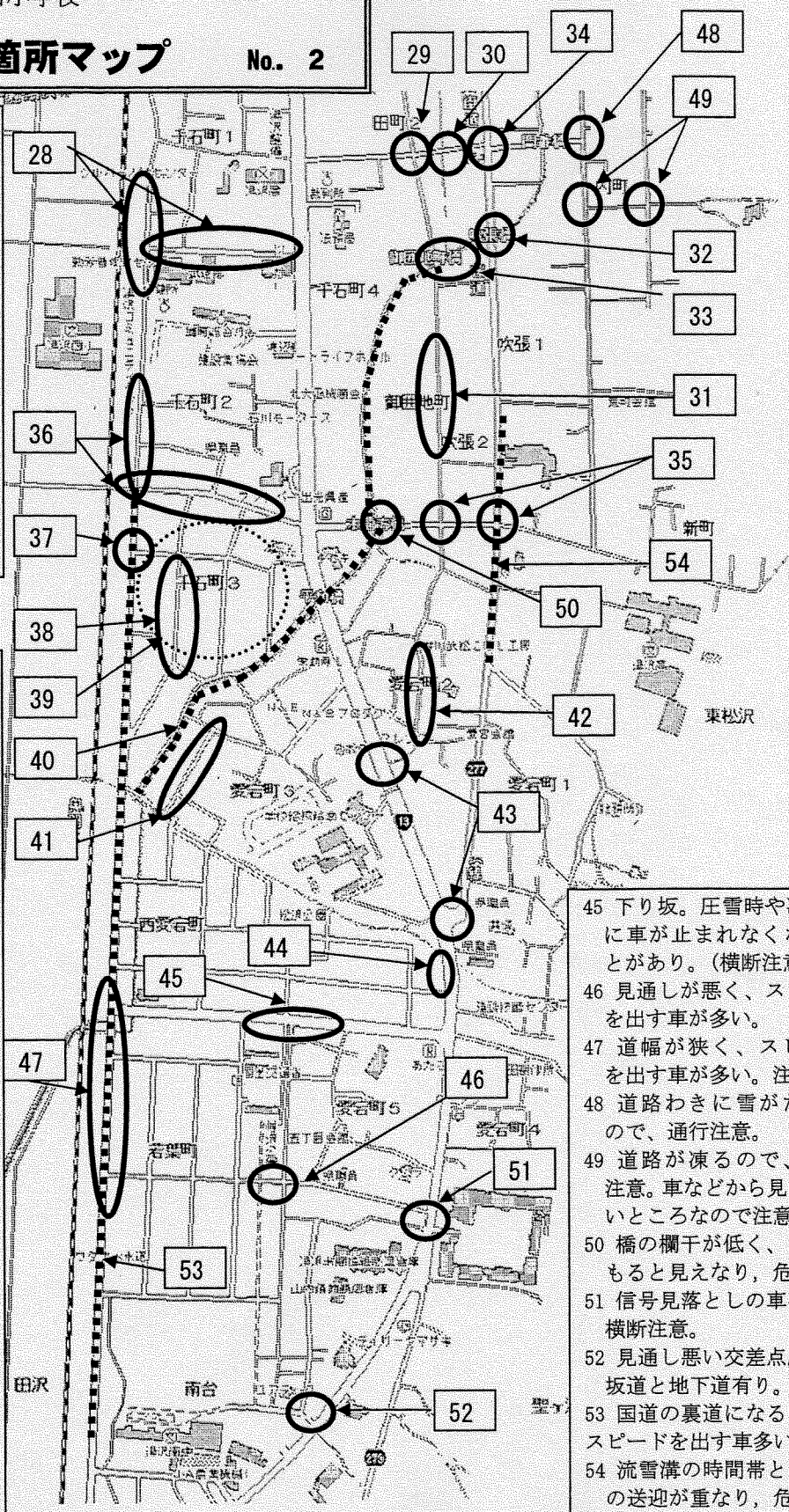
# 冬休み危険箇所マップ

No. 2

- 28 寄せた雪で、側溝が見えにくく注意。
- 29 見通しが悪く、道幅が狭い。
- 30 積雪により、道幅が狭い。大堰も見えにくくなり注意。
- 31 道が狭く、交通量多い。
- 32 道幅が狭く、見通しも悪い。通行注意。
- 33 水路付近危険。近づかない。軒下のツララにも注意。
- 34 店舗・家屋の雪、ツララ落下注意。

- 35 交通量が多く、信号もないので、危険。通行注意。
- 36 積雪で道が狭くなる。交通量も多く注意。側溝も見えなくなる。
- 37 寄せた雪で見通しが悪い。交通量多い。
- 38 フタのない側溝あり。積雪時、特に注意。除雪された雪で見通しが悪くなる。
- 39 見通しが悪い。雪山などで絶対遊ばない。
- 37~39 降雪時、道が狭くなるので歩行注意。
- 40 雪でせきが隠れてしまう。水も多いので、絶対に近くに行かない。
- 41 除雪した雪が多くなると道路が狭くなる。通行注意。
- 42 積雪のため、道幅が狭い。通行注意。
- 43 両側に雪の壁ができ、横断するとき車から見えないので注意。また、道路に住宅が近く、落雪、ツララに注意。
- 44 空き家のため雪下ろしをする人がいない家がある。落雪注意。

- 45 下り坂。圧雪時や凍結時に車が止まれなくなることがあり。(横断注意)
- 46 見通しが悪く、スピードを出す車が多い。
- 47 道幅が狭く、スピードを出す車が多い。注意。
- 48 道路わきに雪がたまるので、通行注意。
- 49 道路が凍るので、車に注意。車などから見えにくいところなので注意
- 50 橋の欄干が低く、雪が積もると見えなり、危険。
- 51 信号見落としの車有り。横断注意。
- 52 見通し悪い交差点。急な坂道と地下道有り。
- 53 国道の裏道になるため、スピードを出す車多い。
- 54 流雪溝の時間帯と高校生の送迎が重なり、危険。



# 夏休み危険箇所マップ

No. 1

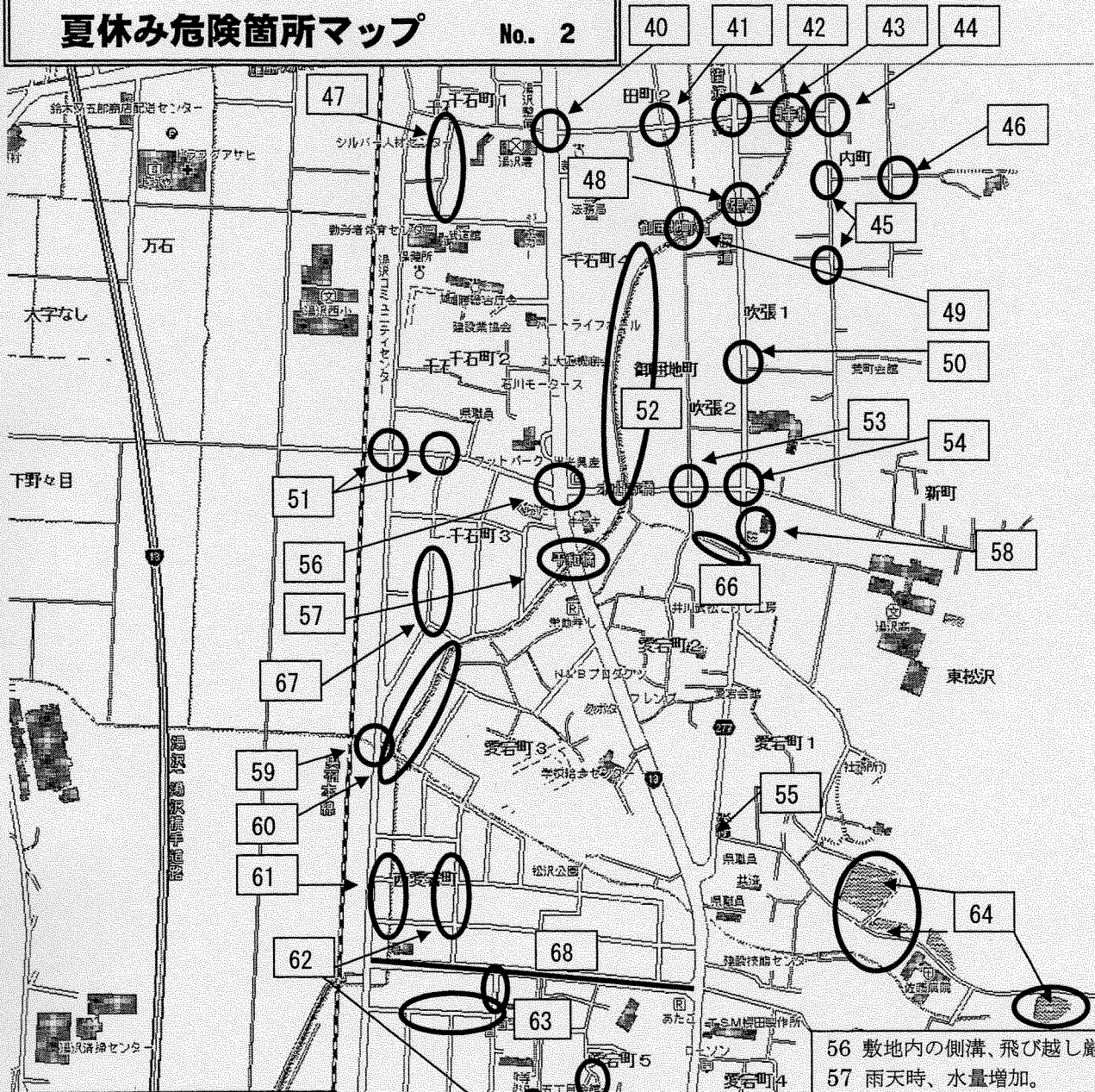
- 1 水路転落注意。
- 2,3 曲がる車に注意。
- 4 空き店舗、壁落下注意。
- 5 見通しが悪く、道幅狭い。  
通行、横断注意。特に十字路。
- 6 交通量多く、道幅広い。横断注意。
- 7 駅の開業に伴い、交通量が増加。
- 8 見通しの悪い交差点。飛び出し注意。
- 9 交通量の多い十字路。左折、右折車に注意。一時不停止の車有り。
- 10 交通量が多い。
- 11 交通量が多く通行注意。

- 12 見通しが悪い。車に注意。
- 13 道幅が狭いので通行注意。
- 14,15 水量の多い用水路。
- 16 見通し悪い交差点。ガードレールが低い。水路に転落注意。
- 17 見通しが悪い交差点。
- 18 交通量が多い。通行注意。駅前交差点で一時停止しない車有り。
- 19 交差点の渡り方に注意。
- 20,21 見通しが悪く、道幅が狭い。抜け道利用が多い。
- 22 水路にフタがない。転落注意。
- 23 店舗、塀などで見通しが悪い。通行と大堰への転落注意。
- 24 見通しが悪く、スピードを出す車が多い。通行注意。
- 25 店舗出入口口付近、通行注意。
- 26,27 道幅が狭いが、スピードを出す車がある。通行注意。
- 28 狭く見通しが悪い道。出てくる車に注意。
- 29 合流する車等に注意。
- 30 脇道からの飛び出し注意。
- 31 危険物有り、立ち入り厳禁。
- 32 交通量が多く、横断距離が長い。横断注意。
- 33 大きく深く流れがはやい川。近くに行かない。
- 34 大堰に転落注意。また、小さい道からの飛び出し注意。
- 35 朝・夕の交通量が多く、注意。
- 36 横断時に、左右十分注意。水路に近づかない。
- 37 急な坂道。自転車は降りる。
- 38 歩道を横切る車が多い。
- 39 大型車の通行が多い。
- ※ 内館の7時～19時一方通行を守らない車有り。



# 夏休み危険箇所マップ

No. 2



- 40 信号無視する車がある。  
横断注意。
- 41.42 用水路への転落と道路横断時注意。
- 43 大堰への転落注意。
- 44 見通しが悪い。車注意。
- 45 急な坂道。必ず止まる。自転車もいつでも止まれるスピードで。
- 46 夏は、車が多くなる。必ず止まって横断する。
- 47 道幅が狭く、朝夕の交通量が多いので、注意。
- 48.49 用水路への転落と道路横断時注意。
- 50 見通しが悪く、朝夕の交通量が多い。通行注意。

- 51 見通しが悪く、一時不停止の車に注意。
- 52 大堰への転落注意。
- 53 交通量多く、見通しが悪い。通行注意。
- 54 交通量が多く、信号もないので危険。
- 55 交通量多い。必ず一時停止すること。

- 56 敷地内の側溝、飛び越し厳禁。
- 57 雨天時、水量増加。
- 58 湯仙寺横の池。立入禁止。
- 59 見通しが悪い。飛び出し注意。
- 60.61 大堰へ転落注意。近づかない。
- 62 一時停止をしない車がある。横断注意。
- 63 大型車の通行が多いので、通行注意。
- 64 危険な池。近づかない。
- 65 坂道で見通しが悪い。地下道からの飛び出し注意。
- 66 旧国道からの細い道を車が無理に通ることがある。
- 67 側溝にふたのない所がある。
- 68 横断歩道が少ない。横断注意。